

SISTERON

CHEMIN DE SARRABOSC

1

BD 0113

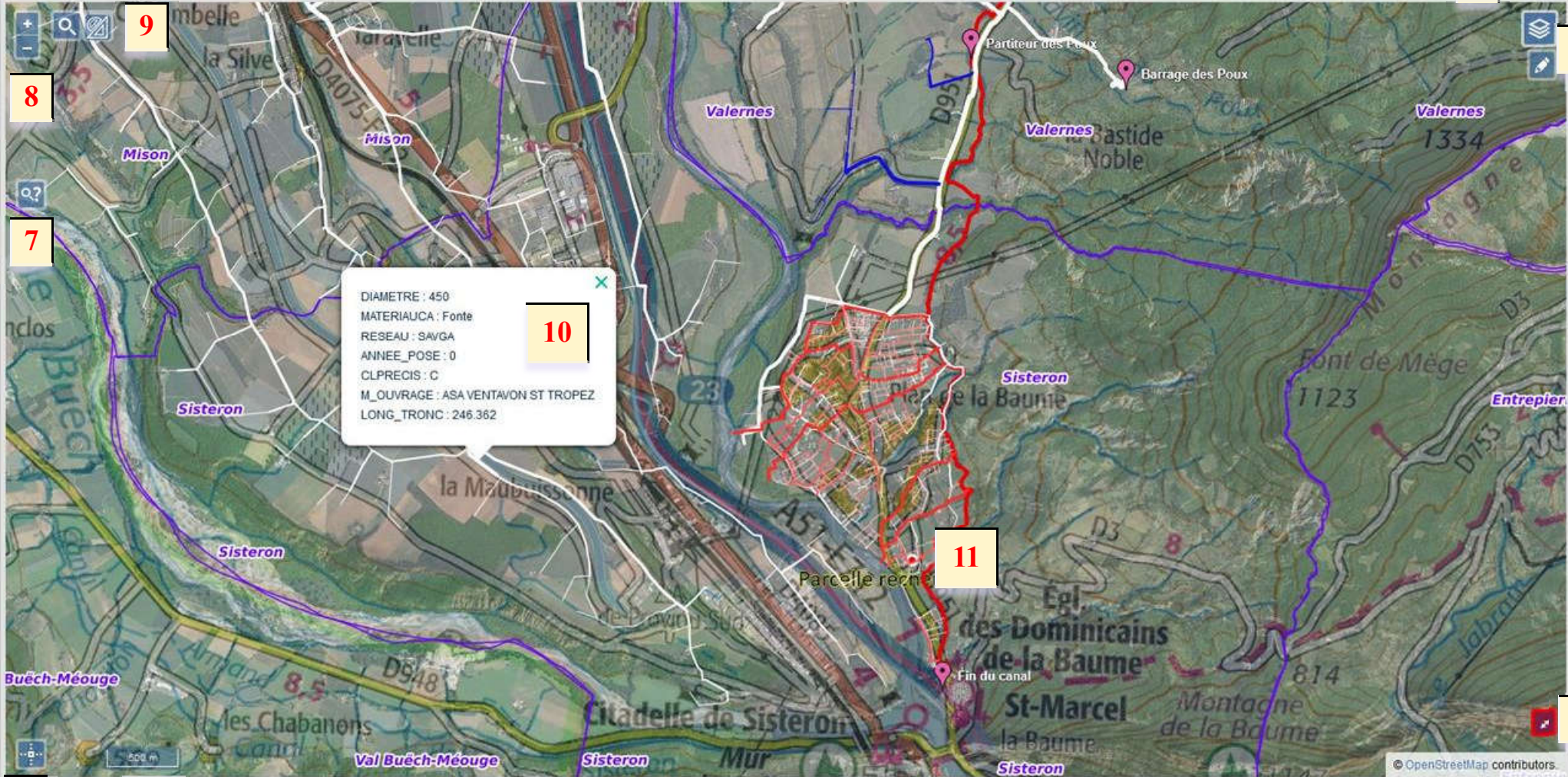
AFFICHAGE DE LA CARTE - ATTENDEZ

Aide pour la Cartographie

RÉINITIALISATION

Surface de la parcelle: 0 31 90 m², Surface souscrite: m², Numéro de borne: T605, Numéro de robinet: , Culture: JARDIN STP2 ~ Nouveau GEOCODAGE

2



9

8

7

10

11

3

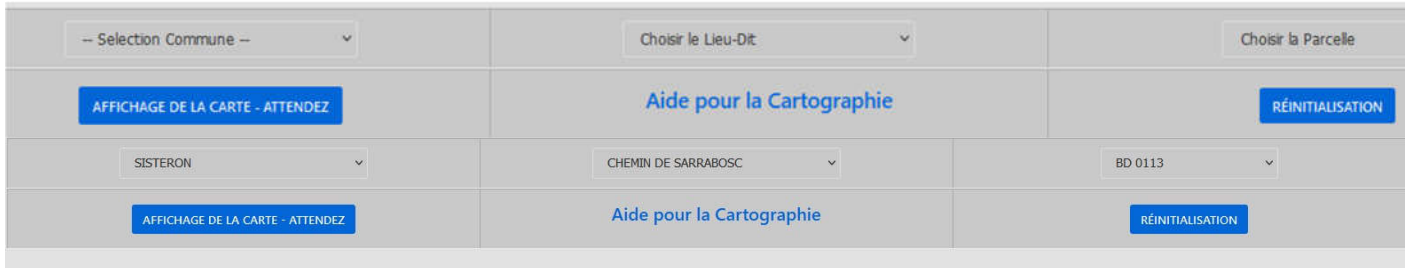
4

6

5



1



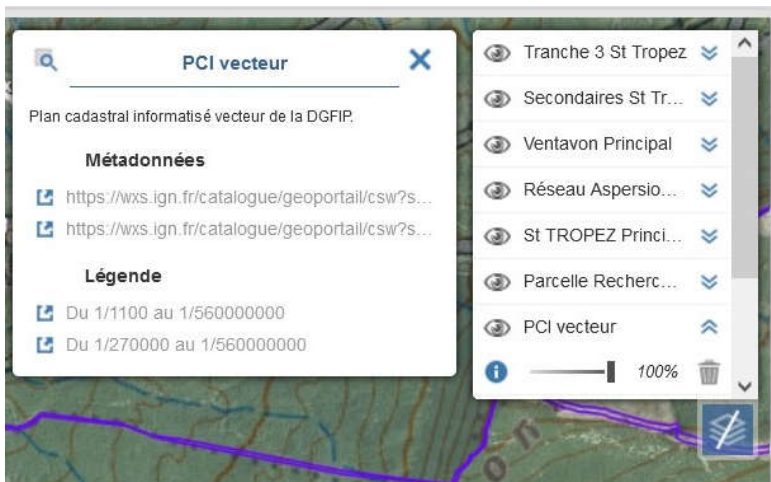
Listes déroulantes de sélection de la parcelle recherchée.

2

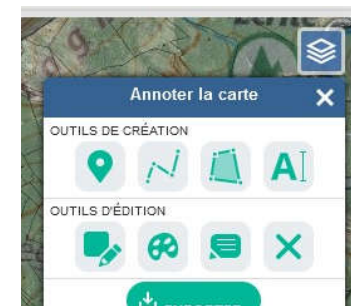


Résultat de la recherche: localisation de la parcelle avec dans le bandeau ses caractéristiques connues par l'ASA..

3

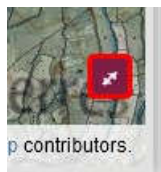


Affichage des différentes cartes: Possibilité de modifier leur transparence, voire d'en supprimer.




Outils d'annotation et de croquis. Exportation pour sauvegarde possible.

4



5



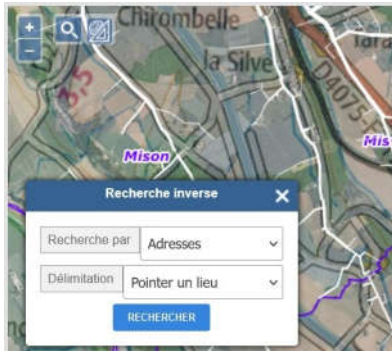
Affichage des coordonnées du curseur et de l'Echelle de la carte

6



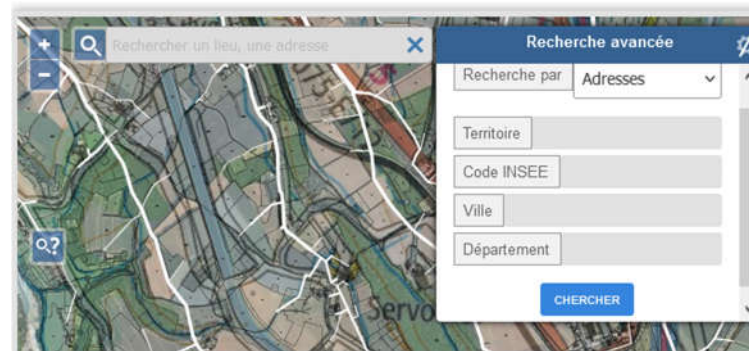
Changement du système de coordonnées

7



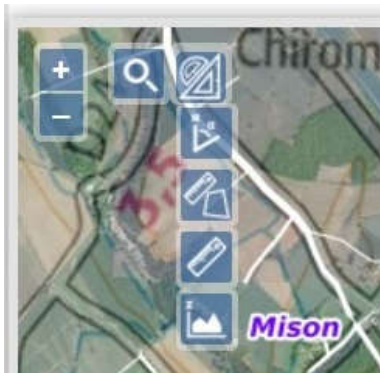
Recherche inversée: trouver adresse, parcelle à partir d'une sélection..

8

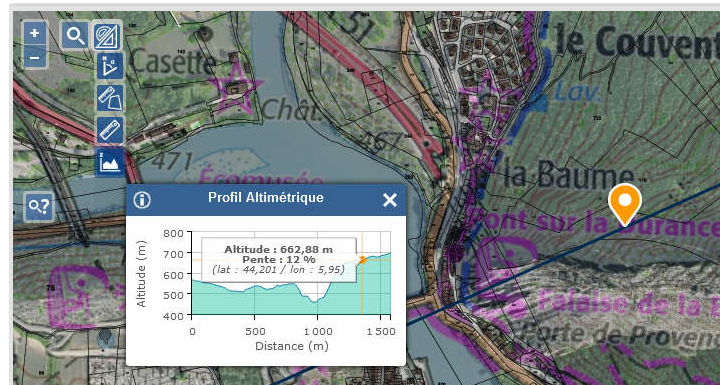


Recherche simple ou avancée

9

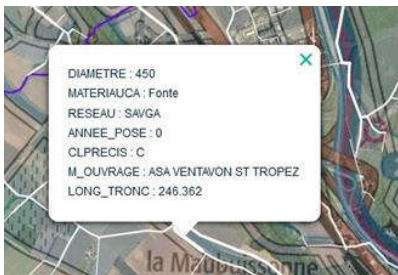


Outils cartographiques: azimuth, mesure de surface et de distance, profil altimétrique.



Profil altimétrique: Résultats

10



Pointage d'une conduite: Affichage de ses caractéristiques.

11



Parcelle recherchée

Légendes



Trait Blanc: VST réseau sous pression
 Trait Rouge: STPZ Historique
 Trait Bleu: VST Tranche 3de l'extension.



Trait Bleu clair: Ventavon Historique